



## ESTADO DE MATO GROSSO CÂMARA MUNICIPAL DE PARANATINGA

Paranatinga-MT, 27 de setembro de 2023.

Ofício Nº- 494/2023

Exma Senhora  
Senadora Margareth Buzetti.  
Senadora da República  
Brasília DF  
Nesta

Recebi o original  
em 27/09/2023  
**Luciano Alves**  
Matrícula - 367737/SF

Cumprimentando-a cordialmente venho por meio deste, na oportunidade, gostaria de solicitar a nobre Senadora, que seja dada maior importância ao município de Paranatinga-MT, uma vez que o mesmo está em pleno desenvolvimento no Estado de Mato Grosso, com grande potencial de expansão, a seguir um breve relato do município.

Paranatinga é uma cidade do Estado de Mato Grosso, localizada ao norte, com extensão territorial de 24.166,1 km² e com aproximadamente 30 mil habitantes.

O prefeito de Paranatinga se chama Josimar Marques Barbosa, e a Câmara de Vereadores conta com 11 Vereadores atuantes.

Atualmente o município tem a sua economia voltada a agropecuária, onde a maior produção é de soja e bovinos, com estimativa de plantio de 400.000 (quatrocentos mil hectares), podendo chegar a 1.000.000 (um milhão) de hectares plantada, e de 500.000 (quinhentos mil) cabeças de bovino. Onde conta com uma planta frigorífica da empresa multinacional Minerva Foods.

Paranatinga tem mais de 5.000 km de estradas, sendo vicinal, estadual e federal. O município também é cortado pelas rodovias MT 020, MT 240, MT 129, MT 338, MT 499, BR 242 e MT 130. Sendo esta última de maior extensão dentro do município, uma vez que ela corta todo o mesmo, se iniciando em Rondonópolis/MT e se estendendo até *União do Norte*, distrito de Peixoto de Azevedo/MT, no entroncamento com a MT-322. O segmento da MT-130 entre Paranatinga/MT e *União do Norte* é subdividido em trechos alternados com diferentes estágios de conclusão: planejado, não-pavimentado e em pavimentação.

Paranatinga conta com o Distrito de Salto da Alegria e com três Comunidades, sendo Santiago do Norte, Santa Lurdes e Kuluene, e os Assentamentos Colorado,

Edro



## ESTADO DE MATO GROSSO CÂMARA MUNICIPAL DE PARANATINGA

Pontal do Piranha, Apronorte, Gleba Jatobá e Boa Vista. Com grande potencial autossustentável, Santiago do Norte fica a 520 KM da capital do Mato Grosso Cuiabá.

Neste sentido, é necessário que a União volte um pouco de atenção as regiões em pleno desenvolvimento, fronteira agrícola do agronegócio, região de alta produtividade, isso posto, vimos solicitar da Nobre Senadora, a viabilização de instalação de uma **Agência da Caixa Econômica Federal** para atender as demandas da nossa região, onde é necessário o deslocamento a cidades vizinhas quando necessita de serviços desta INSTITUIÇÃO, incluindo nestes benefícios também a população indígena, temos 02 etnias em nosso Município, Xavantes e Bakairi, inúmeras aldeias, as quais sobrevivem da agricultura familiar, nesta retórica recai sobre nosso município toda responsabilidade em manter o homem do campo em seu habitat, para tanto, temos observado neste governo o empenho em atender todas as demandas apresentadas no âmbito republicano.






Na certeza de contar com Vosso apoio neste sentido, desde já agradeço e coloco-me à disposição para trabalharmos juntos em prol do desenvolvimento do Município de Paranatinga.

Aproveito a oportunidade para renovar ensejos de estima e apreço.

Atenciosamente,

  
Josevaine Silva de Souza  
Labiga (Vereador)

  
Deroci de Matos  
Mineiro (Vereador)

  
Carlos Sousa Almeida  
Nego do Rodeio (Vereador)  
  
Edson Agripino da Silva  
Edson do Sindicato (Vereador)